







AutoCAD® と AutoCAD Plus の機能を比較して、設計ワークフローに最適な CAD ソフトをお選びください






		NEW	AutoCAD Plus
	AUTODESK® AUTOCAD LT™	AUTODESK® AUTOCAD™	AUTODESK® AUTOCAD™ INCLUDING SPECIALIZED TOOLSETS
		AutoCAD (業種別ツールセットは含まれません)を、AutoCAD LT と同一価格でお求めいただけます。Autodesk® AutoCAD® には、パワフルな 2D 作図やドキュメント作成機能に加えて、3D モデリングやビジュアライゼーションのツールが搭載されています。(AutoCAD LT と同じ価格でより多くの機能を利用できるのでお得です!)	さまざまな業種に特化した多彩な機能やライブラリをお求めの方には、AutoCAD Plus (AutoCAD including specialized toolsets) のサブスクリプションがおすすめです。パワフルな AutoCAD に加えて、各分野に特化した機能が搭載された業種別ツールセットをお使いいただけます。Mechanical、Architecture、Electrical、Map 3D、MEP、Plant 3D、Raster Design の 7 つのツールセットが含まれています。
利用可能な機能:			
2D ジオメトリの作成と編集	✓	✓	✓
トレース、テキスト、寸法値、引出線、表を使用して図面に注釈付け	✓	✓	✓
リボンやツールパレットのカスタマイズ	✓	✓	✓
PDF ファイルからデータをアタッチして読み込み	✓	✓	✓
DGN ファイル、Navisworks、Bing マップのデータを使用、共有	✓	✓	✓
オブジェクトとブロックの集計を自動化	✓	✓	✓
ソリッド、サーフェス、メッシュ オブジェクトを使用して 3D モデルを作成、編集		✓	✓
アドオンアプリと API による機能追加や自動化		✓	✓
オブジェクト データを表に抽出		✓	✓
照明、マテリアル、表示の各スタイルを使用してリアルなレンダリングを作成		✓	✓
CAD 標準仕様の適用と標準仕様違反のチェック		✓	✓
業種別ツールセット:			
Mechanical 800,000 以上の標準的な機械部品とフィーチャを使用して、より正確な図面を作成	含まれません	含まれません	✓

業種別ツールセット(続き):

 Architecture 8,500 以上の建築コンポーネントのライブラリ(マルチレベルのブロックを含む)	含まれません	含まれません	✓
 Electrical 使いやすく、カラフルで、カスタマイズ可能な 65,000 以上の電気シンボル			✓
 MEP 10,500 以上のインテリジェントな MEP オブジェクトが揃ったライブラリ			✓
 Map 3D 計画、分析、メンテナンス、2D 作図を行えるマッピングと GIS のワークスペースを搭載			✓
 Plant 3D 迅速な 3D プラント モデリングと、配管アイソメ図およびオルソ図面の動的な生成			✓
 Raster Design 複数のラスター イメージ(スキャンした図面、航空写真、DEM、衛星データを含む)を単一のワークフローで追加、管理、尺度変更			✓

付属サービス:

 AutoCAD モバイル アプリ	✓	✓	✓
 AutoCAD Web アプリ	✓	✓	✓
 Autodesk App Store へのアクセス		✓	✓